



Urząd Miejski w Dziwnowie  
ul. Szosowa 5  
72-420 Dziwnów  
NIP 861-00-05-939  
tel. 91 32 75 186, fax 3275164  
tel. kom. 604 894 833

Dziwnów, dnia 10 stycznia 2024 r.

OC.6344.01.2024.SC

## OGŁOSZENIE

### **Możliwość składania uwag do projektu uchwały w sprawie wykazu kąpielisk**

Burmistrz Dziwnowa na podstawie art. 37 ust.10 ustawy z dnia 20 lipca 2017r. Prawo wodne (Dz. U. z 2023r. poz. 1890 i 2029), podaje do publicznej wiadomości projekt uchwały w sprawie wykazu kąpielisk zorganizowanych na obszarze morskim przyległym do Gminy Dziwnów w roku 2024. Organem właściwym do wydania opinii do projektu uchwały jest Państwowe Gospodarstwo Wodne Wody Polskie Regionalny Zarząd Gospodarki Wodnej w Szczecinie, Wojewódzki Inspektor Ochrony Środowiska w Szczecinie, Państwowy Powiatowy Inspektor Sanitarny w Kamieniu Pomorskim i Dyrektor Urzędu Morskiego w Szczecinie.

Wszyscy zainteresowani mają możliwość:

- 1) zapoznania się z projektem uchwały, który znajduje się i jest dostępny do wglądu w siedzibie Urzędu Miasta Miejskiego w Dziwnowie, przy ulicy Szosowej 5, w pokoju nr 8;
- 2) składania uwag i propozycji zmian w projekcie uchwały (zgodnie z art.37 ust. 10 ustawy Prawo wodne- w przedmiocie uchwały dotyczącej wykazu kąpielisk na terenie gminy (lub na polskich obszarach morskich przyległych do danej gminy) w terminie do **30 stycznia 2024 r.** Uwagi i propozycje zmian projektu uchwały można składać w formie pisemnej w pokoju nr 8 w Urzędzie Miejskim w Dziwnowie, przy ulicy Szosowej 5 oraz pocztą elektroniczną na adres [oc@dziwnow.pl](mailto:oc@dziwnow.pl) ;
- 3) złożone uwagi i propozycje zmian projektu uchwały zostaną rozpatrzone przez Burmistrza Dziwnowa w terminie nie dłuższym niż 14 dni od dnia upływu terminu ich składania.

Niniejsze ogłoszenie wraz z projektem uchwały zostanie wywieszona na tablicy ogłoszeń w Urzędzie Miejskim w Dziwnowie i zamieszczona na Biuletynie Informacji Publicznej Urzędu Miejskiego w Dziwnowie- [www.bip.dziwnow.pl](http://www.bip.dziwnow.pl) oraz na stronie internetowej Gminy Dziwnów [www.dziwnow.pl](http://www.dziwnow.pl).

**Informację wywiesza się na okres 21 dni**

BURMISTRZ  
Gminy Dziwnów

**Projekt**  
**Uchwała Nr     /     / 2024**  
**Rady Miejskiej w Dziwnowie**  
**z dnia ..... 2024 r.**

**w sprawie wykazu kąpielisk na obszarze morskim przyległym do Gminy Dziwnów  
oraz określenia sezonu kąpielowego w roku 2024**

Na podstawie art. 18 ust. 2 pkt. 15 ustawy z dnia 8 marca 1990 r. o samorządzie gminnym (Dz. U. z 2023 r. poz. 40, 572, 1468 i 1688), art. 37 ust. 1 i 2 ustawy z dnia 20 lipca 2017 r. Prawo wodne (Dz. U. z 2023 r. poz. 1890 i 2029), Rada Miejska w Dziwnowie **uchwała**, co następuje:

**§ 1.** 1. Określa się wykaz kąpielisk na obszarze morskim przyległym do Gminy Dziwnów, obejmującym w roku 2024 następujące kąpieliska:

- 1) Kąpielisko morskie Międzywodzie: długość linii brzegowej kąpieliska - 600 mb od ul. Westerplatte w Międzywodziu do ul. Szkolnej w Międzywodziu, przewidywana maksymalna liczba osób korzystających dziennie z kąpieliska - ok. 5 tysięcy, infrastruktura kąpieliska to sanitariaty przy zejściu na plażę przy ul. Zwycięstwa/Morskiej i ul. Westerplatte w Międzywodziu;
- 2) Kąpielisko morskie Dziwnów: długość linii brzegowej kąpieliska - 500 mb pomiędzy ul. Parkową w Dziwnowie a ul. Stefana Żeromskiego w Dziwnowie, przewidywana maksymalna liczba osób korzystających dziennie z kąpieliska - ok. 7 tysięcy, infrastruktura kąpieliska to sanitariaty przy zejściu na plażę przy ul. Parkowej, Jana Kochanowskiego, ul. Władysława Reymonta, ul. Stefana Żeromskiego w Dziwnowie;
- 3) Kąpielisko morskie Dziwnów „Przymorze”: długość linii brzegowej kąpieliska - 100 mb na wschód od ujścia rzeki Dziwnej przy zejściu na plażę od ul. Przymorze w Dziwnowie, przewidywana maksymalna liczba osób korzystających dziennie z kąpieliska - ok. 1 tysiąc, infrastruktura kąpieliska to sanitariat przy dojściu na plażę od ul. Przymorze w Dziwnowie;
- 4) kąpielisko morskie Dziwnów „Spadochroniarzy Polskich”: długość linii brzegowej kąpieliska - 100 mb przy zejściu na plażę od ul. Spadochroniarzy Polskich w Dziwnowie po zachodniej stronie ujścia rzeki Dziwnej, przewidywana maksymalna liczba osób korzystających dziennie z kąpieliska - ok. 1 tysiąc, infrastruktura kąpieliska to sanitariaty przy dojściu na plażę od ul. Spadochroniarzy Polskich w Dziwnowie;
- 5) kąpielisko morskie Dziwnów „Słoneczne”: długość linii brzegowej kąpieliska - 100 mb na zachód od zejścia na plażę od ul. Słonecznej w Dziwnowie, przewidywana maksymalna liczba osób korzystających dziennie z kąpieliska - ok. 1 tysiąc, infrastruktura kąpieliska to sanitariaty przy ul. Słonecznej w Dziwnowie na dojściu do plaży;
- 6) Kąpielisko morskie Dziwnówek: długość linii brzegowej kąpieliska - 400 mb licząc 100 mb na zachód i 300 mb na wschód od ul. Kamieńskiej w Dziwnówku, przewidywana maksymalna liczba osób korzystających dziennie z kąpieliska - ok. 2 tysięcy, infrastruktura kąpieliska to sanitariaty przy zejściu na plażę przy ul. Kamieńskiej i ul. 1 Maja w Dziwnówku;

- 7) Kąpielisko morskie Łukęcin „Bajkowa”: długość linii brzegowej 100 mb na zachód od wejścia na plażę od ul. Bajkowej w Łukęcinie, przewidywana maksymalnie liczba osób korzystających dziennie z kąpieliska - ok. 1 tysięcy, infrastruktura kąpieliska to sanitariat przy wskazanym zejściu na plażę od ul. Bajkowej w Łukęcinie;
- 8) Kąpielisko morskie Łukęcin „Spacerowa”: długość linii brzegowej 100 mb na zachód od zejścia na plażę od ul. Spacerowej w Łukęcinie, przewidywana maksymalnie liczba osób korzystających dziennie z kąpieliska - ok. 1 tysięcy, infrastruktura kąpieliska to sanitariat przy wskazanym zejściu na plażę od ul. Spacerowej w Łukęcinie.

2. Szczegółowe granice kąpielisk, wskazanych w ustępie 1 niniejszego paragrafu, określają załączniki graficzne (1-8) do niniejszej uchwały.

§ 2. Na rok 2024 ustala się sezon kąpielowy na terenie Gminy Dziwnów od 15 czerwca do 31 sierpnia dla kąpielisk morskich: Dziwnów, Dziwnów „Przymorze”, Dziwnów „Spadochroniarzy Polskich”, Dziwnów „Słoneczne”, Dziwnówek, Międzywodzie, Łukęcin „Bajkowa” oraz Łukęcin „Spacerowa” z następującymi zastrzeżeniami:

- 1) terminy otwarcia i zamknięcia kąpieliska morskiego Międzywodzie:
  - w okresie od 15 czerwca do 30 czerwca, o długości 300 mb, na odcinku plaży od zejścia na plażę przy ul. Wojska Polskiego w Międzywodziu w stronę zachodnią,
  - w okresie od 01 lipca do 31 sierpnia, o długości 600 mb, na odcinku plaży od zejścia na plażę przy ul. Szkolnej w Międzywodziu w stronę wschodnią do zejścia na plażę przy ul. Westerplatte w Międzywodziu;
- 2) terminy otwarcia i zamknięcia kąpieliska morskiego Dziwnów:
  - w okresie od 15 czerwca do 30 czerwca, o długości 300 mb, na odcinku plaży od zejścia na plażę przy ul. Władysława Reymonta w Dziwnowie w stronę wschodnią do zejścia na plażę przy ul. Parkowej w Dziwnowie,
  - w okresie od 01 lipca do 31 sierpnia, o długości 500 mb, na odcinku plaży od zejścia na plażę przy ul. Stefana Żeromskiego w Dziwnowie w stronę wschodnią do zejścia na plażę przy ul. Parkowej w Dziwnowie;
- 3) terminy otwarcia i zamknięcia kąpieliska morskiego Dziwnów „Przymorze”:
  - w okresie od 01 lipca do 31 sierpnia, o długości 100 mb, na odcinku plaży na wschód od ujścia rzeki Dziwnej przy zejściu na plażę od ul. Przymorze w Dziwnowie;
- 4) terminy otwarcia i zamknięcia kąpieliska morskiego Dziwnów „Spadochroniarzy Polskich”:
  - w okresie od 01 lipca do 31 sierpnia, o długości 100 mb, na odcinku plaży przy zejściu na plażę od ul. Spadochroniarzy Polskich w Dziwnowie po zachodniej stronie ujścia rzeki Dziwnej;
- 5) terminy otwarcia i zamknięcia kąpieliska morskiego Dziwnów „Słoneczne”:
  - w okresie od 01 lipca do 31 sierpnia, o długości 100 mb, na odcinku plaży na zachód od zejścia na plażę od ul. Słonecznej w Dziwnowie;
- 6) terminy otwarcia i zamknięcia kąpieliska morskiego Dziwnówek:

- w okresie od 15 czerwca do 30 czerwca, o długości 200 mb, na odcinku plaży od zejścia na plażę przy ul. Kamińskiej w Dziwnówku w stronę wschodnią do zejścia na plażę przy ul. 1 Maja w Dziwnówku,
  - w okresie od 01 lipca do 31 sierpnia, o długości 400 mb, na odcinku plaży 100 mb na zachód i 300 mb na wschód od zejścia na plażę przy ul. Kamińskiej w Dziwnówku;
- 7) terminy otwarcia i zamknięcia kąpieliska morskiego Łukęcin „Bajkowa”:
- w okresie od 15 czerwca do 31 sierpnia, o długości 100 mb, na odcinku plaży na zachód od zejścia na plażę od ul. Bajkowej w Łukęcinie;
- 8) terminy otwarcia i zamknięcia kąpieliska morskiego Łukęcin „Spacerowa”:
- w okresie od 15 czerwca do 31 sierpnia, o długości 100 mb, na odcinku plaży na zachód od zejścia na plażę od ul. Spacerowej w Łukęcinie.

§ 3. Wykonanie uchwały powierza się Burmistrzowi Dziwnowa.

§ 4. Uchwała wchodzi w życie po upływie 14 dni od dnia ogłoszenia w Dzienniku Urzędowym Województwa Zachodniopomorskiego.

*Projekt przedkłada Burmistrz*

Sprawdzono  
formalnie  
Katarzyna Kalforska  
Radca Prawny / Sz-751

Uzasadnienie:

Zgodnie z art. 37 ust. 1 i 2 ustawy z dnia 20 lipca 2017 r. Prawo wodne, Rada Gminy określa w drodze uchwały będącej aktem prawa miejscowego, corocznie do dnia 20 maja sezon kąpielowy i wykaz kąpielisk na terenie gminy lub na polskich obszarach morskich przyległych do danej gminy.

Natomiast zgodnie z art. 37 ust. 8 ww. ustawy Burmistrz przygotowuje projekt uchwały obejmujący wykaz planowanych kąpielisk oraz wydzielonych fragmentów wód powierzchniowych, na których planuje utworzyć kąpieliska, dla których będzie organizatorem. Następnie podaje do publicznej wiadomości w sposób zwyczajowo przyjęty, określając formę, miejsce i termin składania uwag oraz propozycji zmian do tego projektu uchwały.

Tereny i wody na których usytuowane są kąpieliska na terenie Gminy Dziwnów są własnością Skarbu Państwa. Na utworzenie wskazanych kąpielisk w projekcie uchwały posiadamy opinię pozytywną ze Starostwa Powiatowego w Kamieniu Pomorskiego i Urzędu Morskiego w Szczecinie.

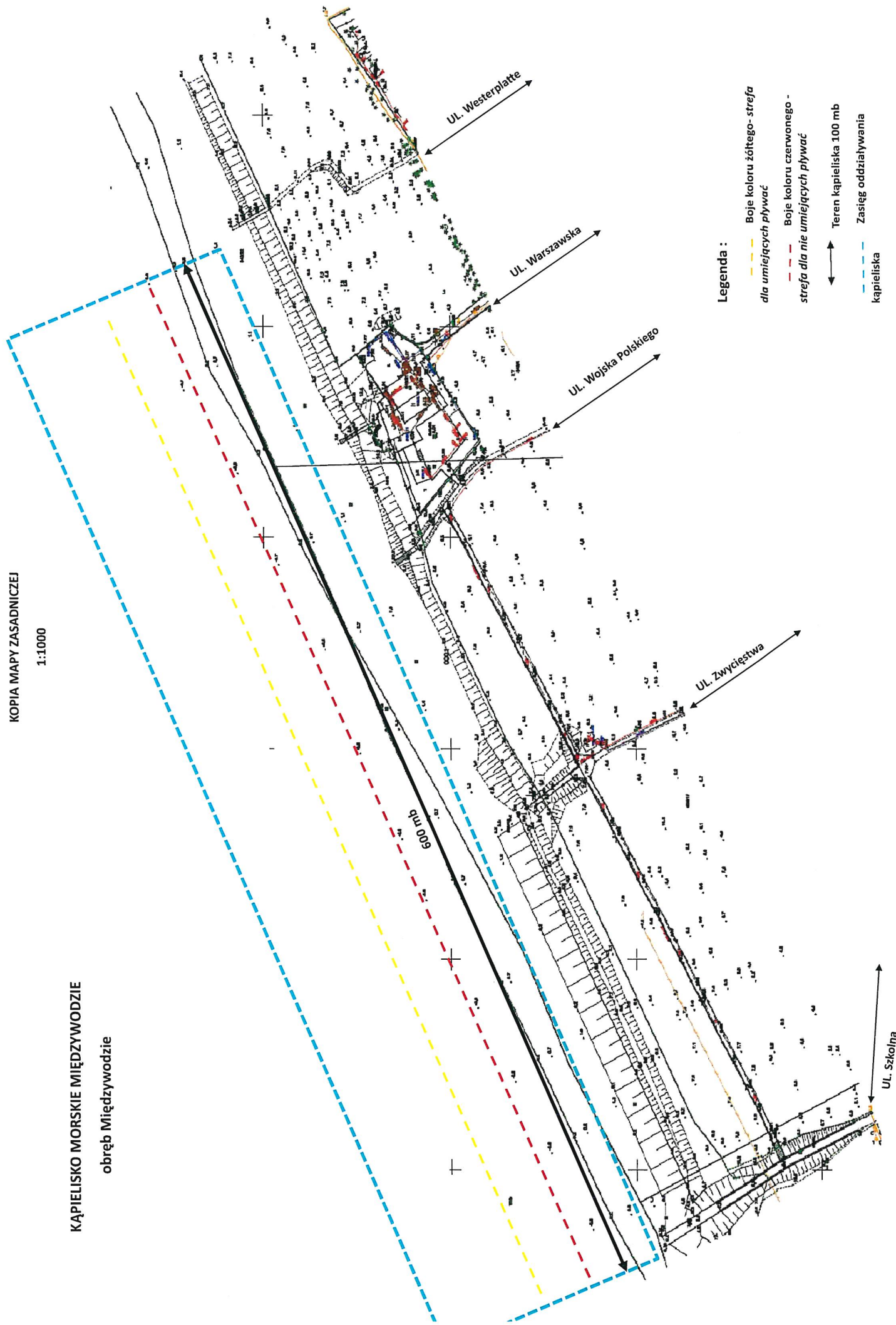
BURMISTRZ  
Urząd Dziwnów

KOPIA MAPY ZASADNICZEJ

1:1000

# KĄPIELISKO MORSKIE MIĘDZYWODZIE

obręb Międzywodzie



Legenda :

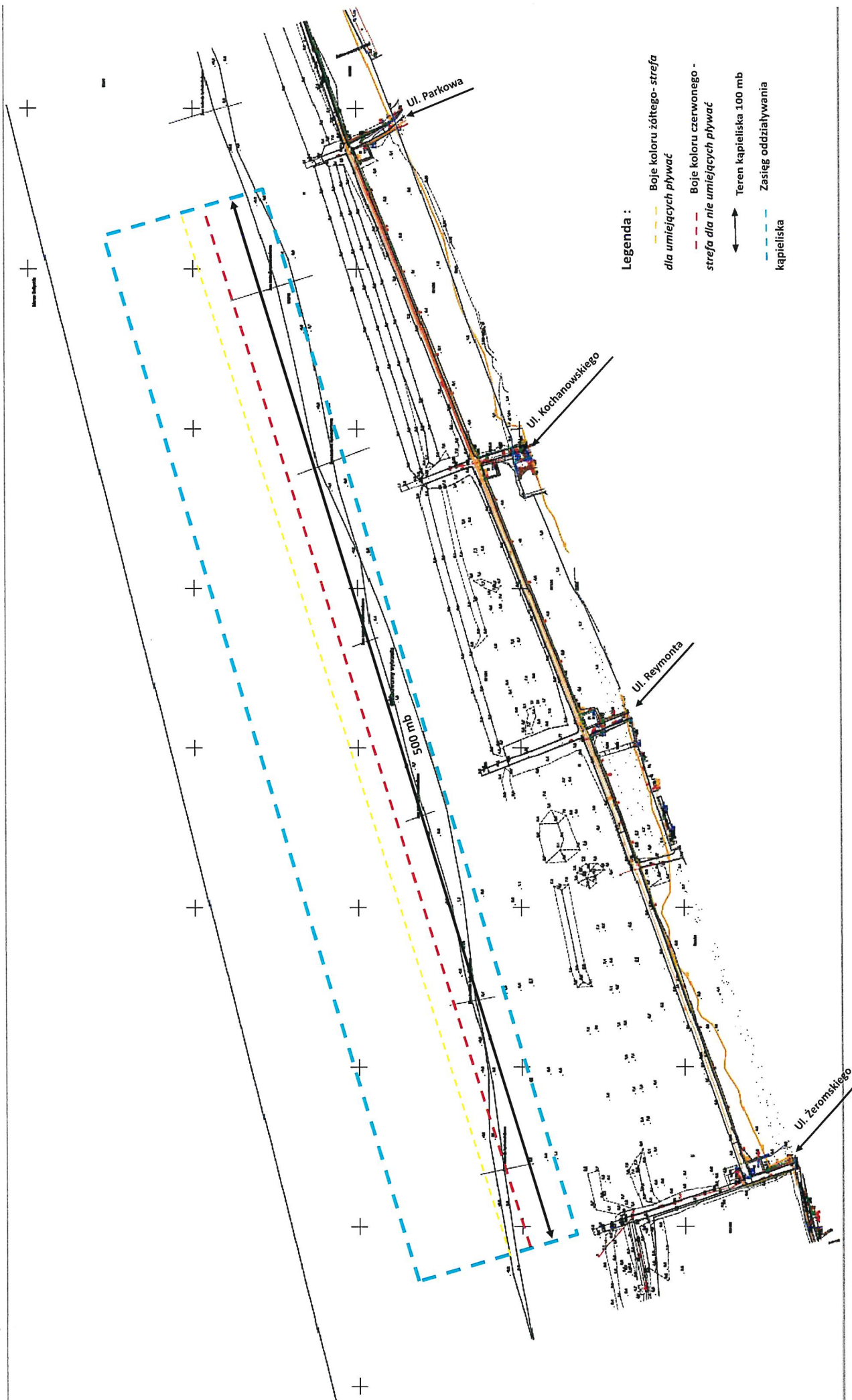
Boje koloru złotego - strefa dla umiających pływać

Boje koloru czerwonego - strefa dla nie umiających pływać

Teren kąpieliska 100 mb

Zasięg oddziaływania kąpieliska

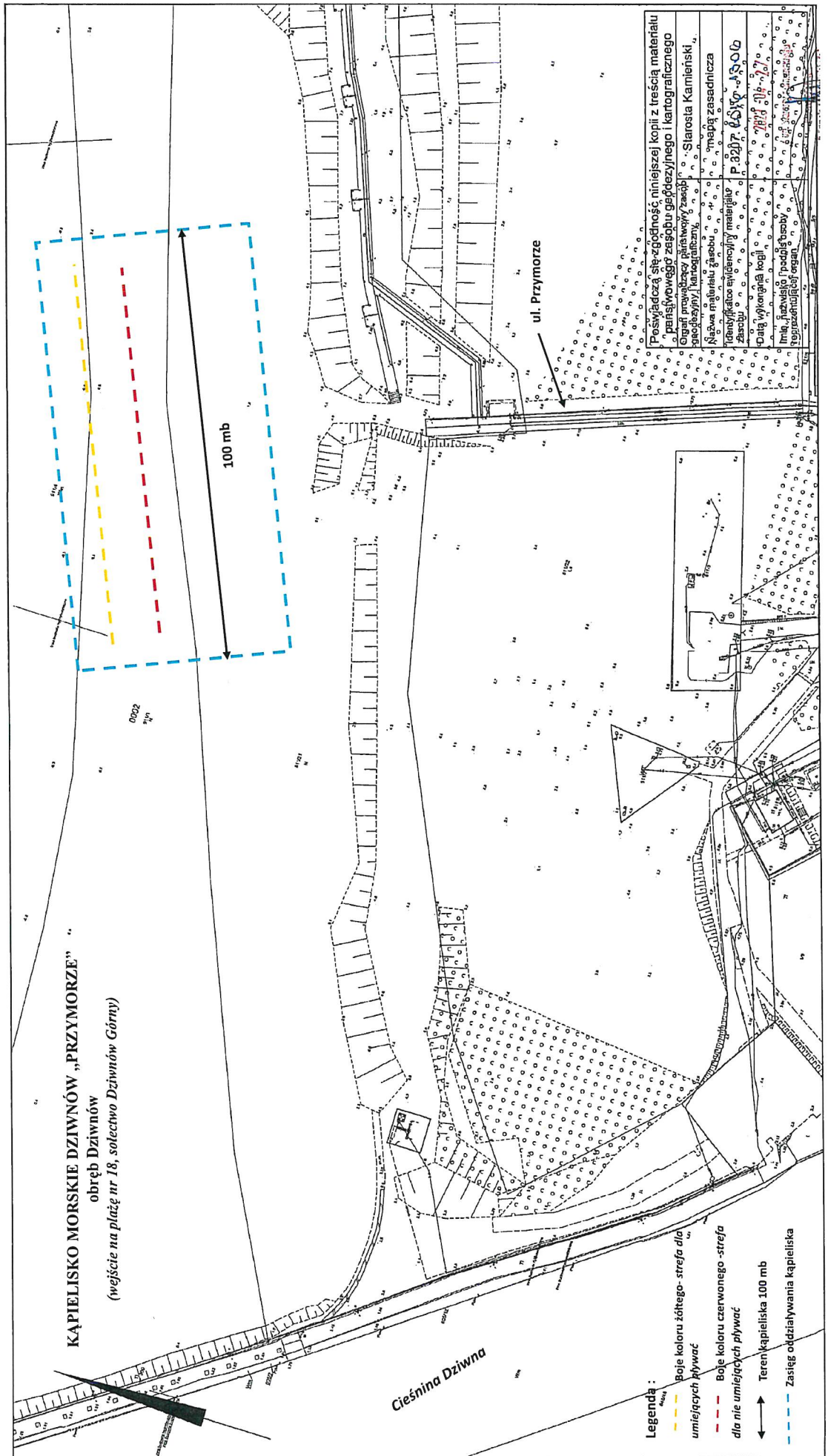
KĄPIELISKO MORSKIE DZIWNÓW obręb Dziwnów



Powiat: kamieński  
 Jednostka ewidencyjna: Dziwnów - miasto  
 Obręb ewidencyjny: 0002 - Dziwnów

**KOPIA MAPY ZASADNICZEJ**

Skala 1:1000

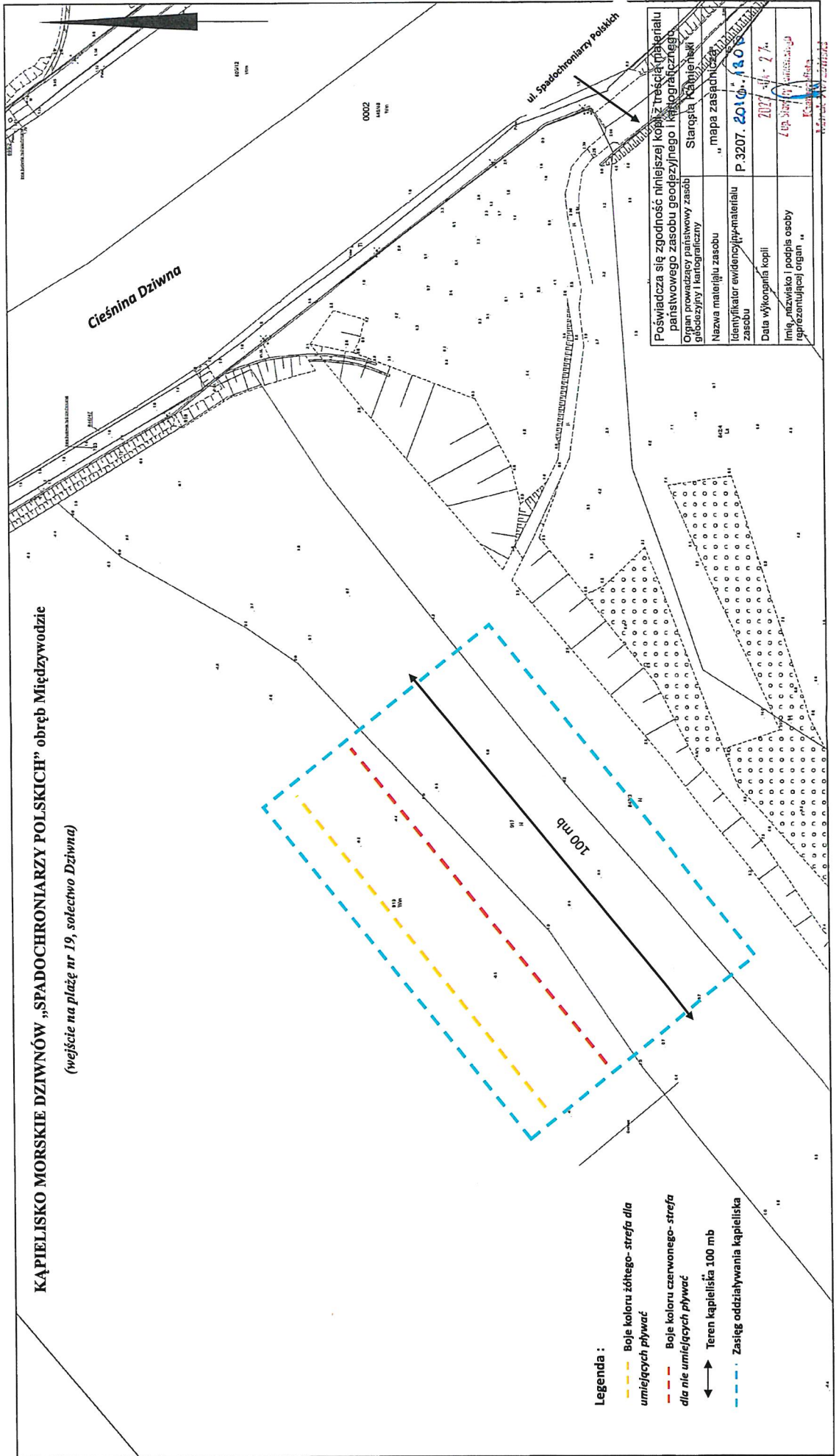


Powiat: kamieński  
 Jednostka ewidencyjna: Dziwnów - miasto, Dziwnów - obszar wiejski  
 Obręb ewidencyjny: 0001, 0002 - Dziwnów, Międzywodzie

**KOPIA MAPY ZASADNICZEJ**

Skala 1:1000

**KAPIELISKO MORSKIE DZIWNÓW „SPADOCHRONIARZY POLSKICH” obręb Międzywodzie**  
*(wejście na plażę nr 19, sołectwo Dziwna)*

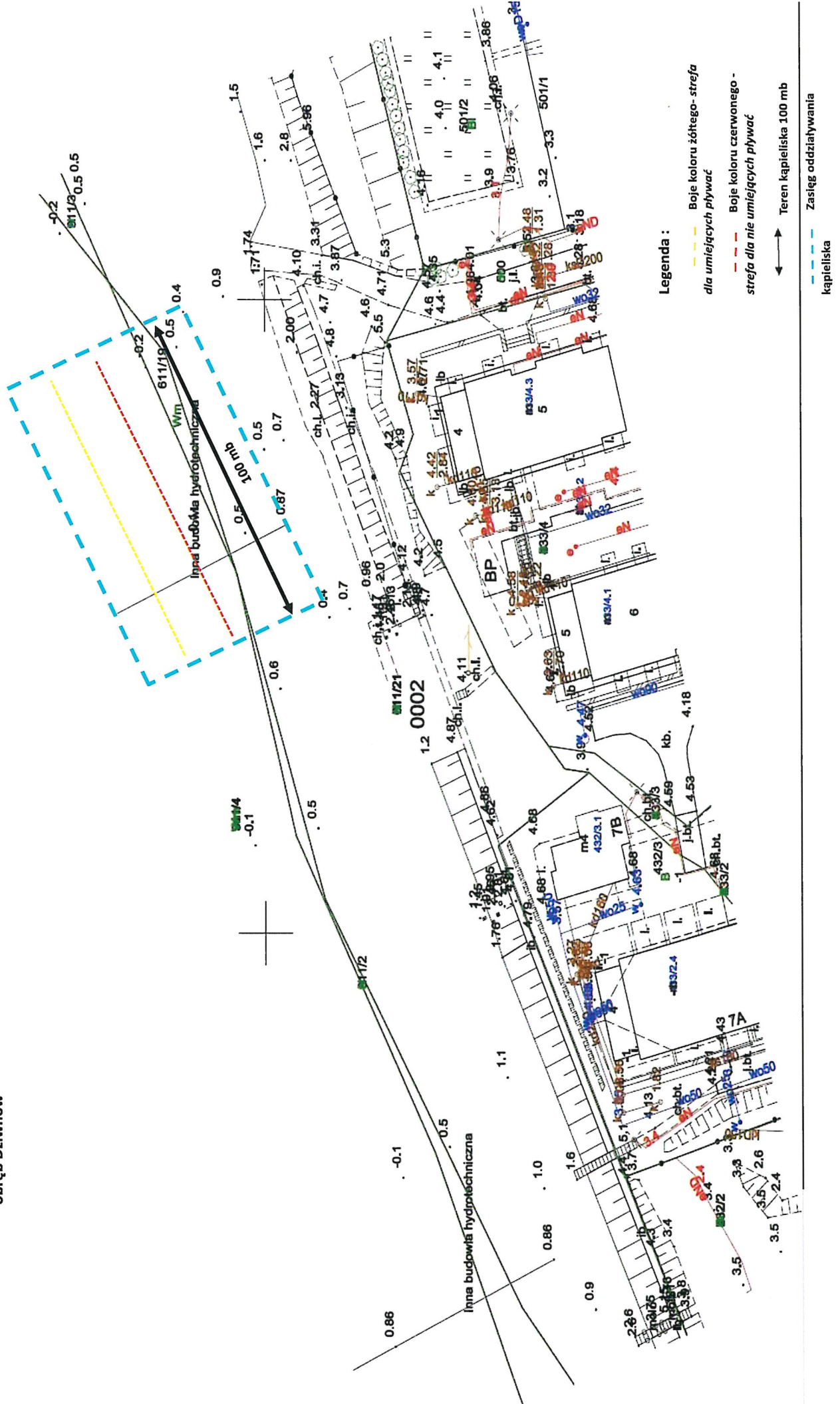


- Legenda :**
- Boje koloru złotego - strefa dla umiających pływać
  - Boje koloru czerwonego - strefa dla nie umiających pływać
  - Teren kąpieliska 100 mb
  - Zasięg oddziaływania kąpieliska

Posiada za zgodności niniejszej kopii z treścią materiału parastatowego zasobu geodezyjnego i kartograficznego	
Organ prowadzący parastatowy zasob geodezyjny i kartograficzny	
Nazwa materiału zasobu	„ mapa zasobnicza
Identyfikator ewidencyjny zasobu	P.3207.2010.1408
Data wykonania kopii	2017-08-27
Imię, nazwisko i pozycja osoby reprezentującej organ	Zdzisław Kamiński, Kierownik



KAPIELISKO MORSKIE DZIWNÓW SŁONECZNA  
obręb Dziwnów

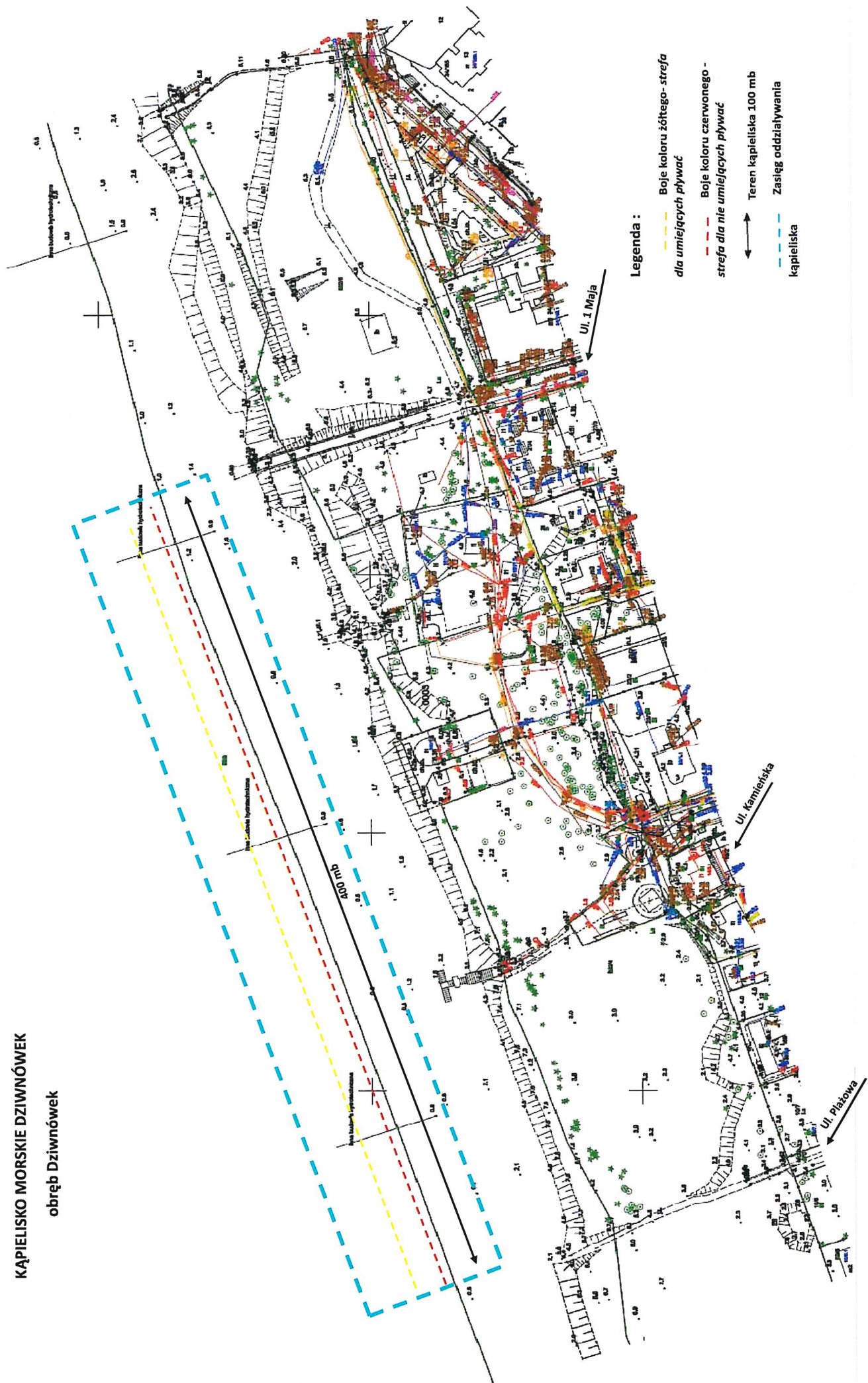


KOPIA MAPY ZASADNICZEJ

Skala 1:1000

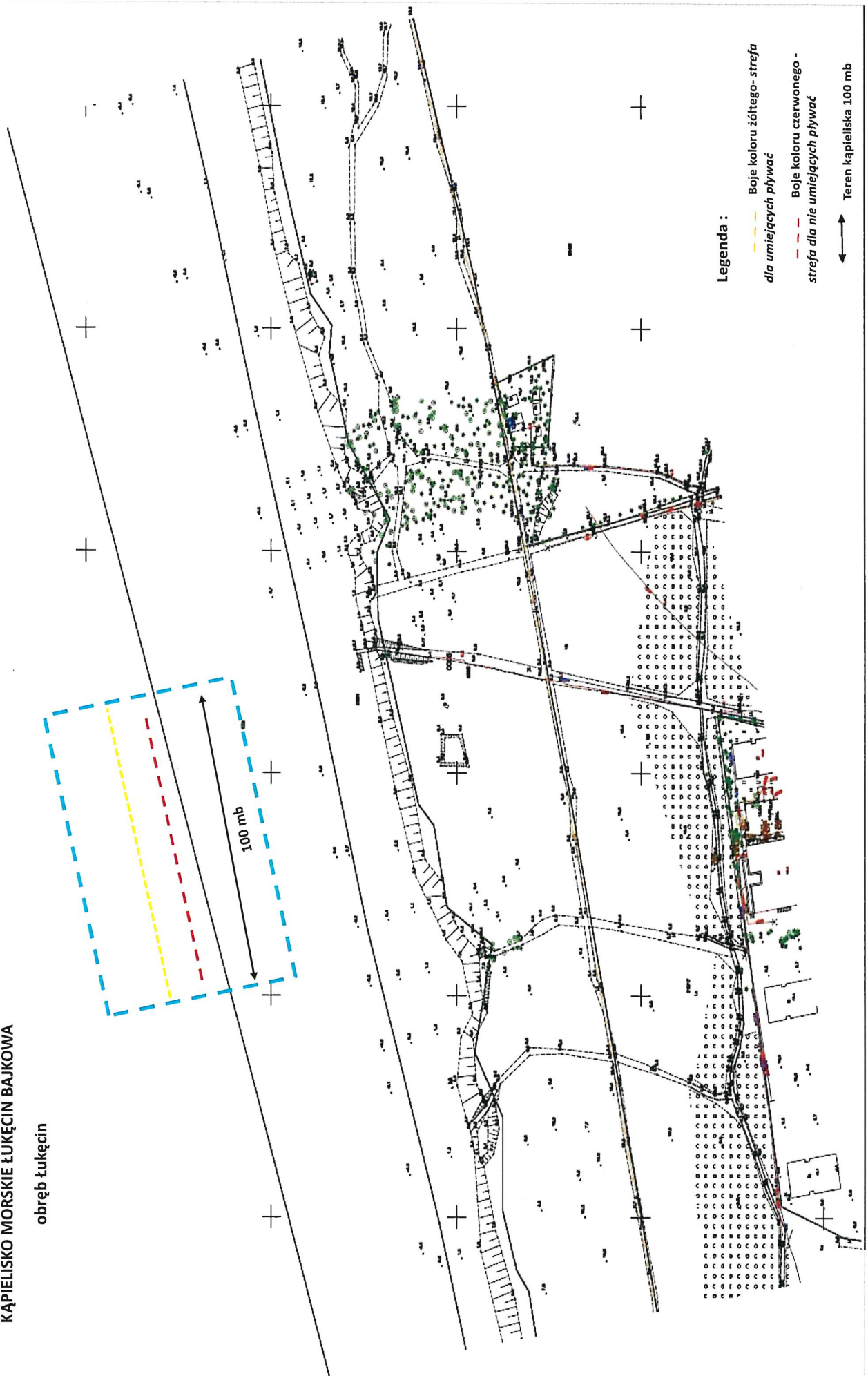
# KAPIELISKO MORSKIE DZIWNÓWEK

## obręb Dziwnówek



KOPIA MAPY ZASADNICZEJ  
1:1000

KĄPIELISKO MORSKIE ŁUKĘCIN BAJKOWA  
obręb Łukęcin



KAPIELISKO MORSKIE ŁUKĘCIN SPACEROWA

obręb Łukęcín

